M. 1 : 1000/100

Längsschnitt Umlegung
Mischwasserkanal
Schacht S1 bis S10

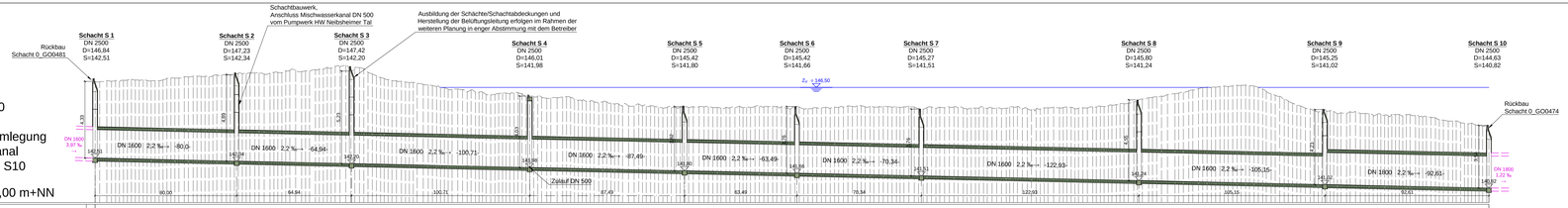

140,00 m+NN

Planung	Höhe	[m+NN]
	Station	[m]
Bestand	Höhe	[m+NN]
	Station	[m]

M. 1 : 100

Längsschnitt Umlegung
Mischwasserkanal DN 500
Schacht N1 bis S2

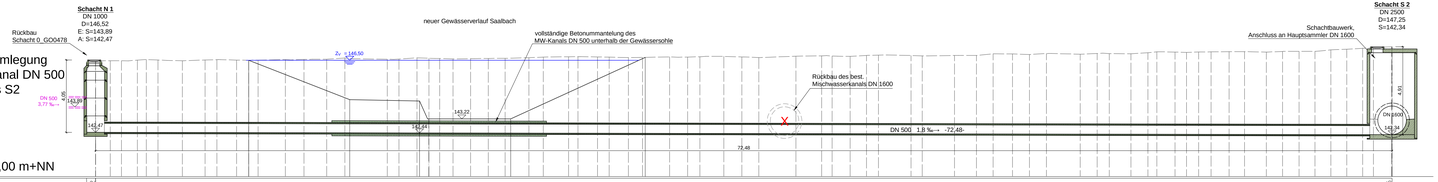

140,00 m+NN

Planung	Höhe	[m+NN]
	Station	[m]
Bestand	Höhe	[m+NN]
	Station	[m]

Detail Auflagerbalken
M. 1 : 50

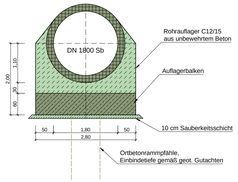

M. 1 : 100

Längsschnitt Umlegung
Mischwasserkanal
DN 1800
Schacht S11 bis S14

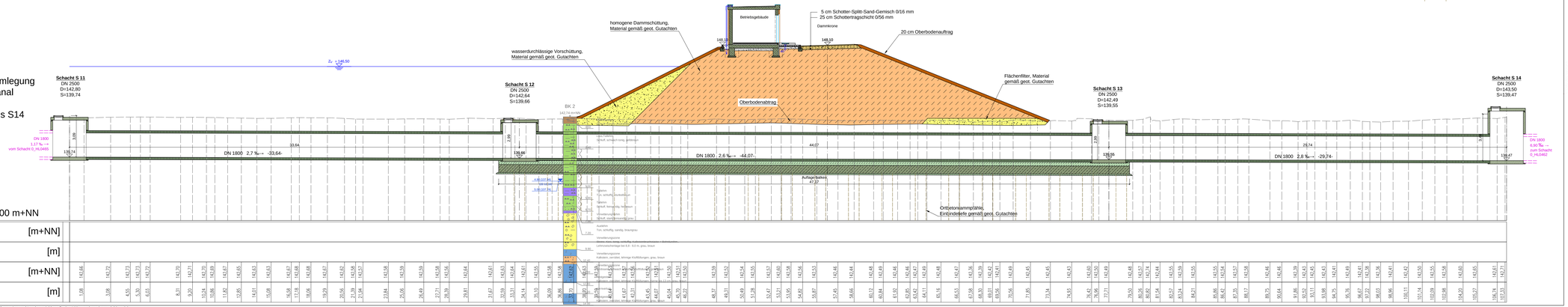

135,00 m+NN

Planung	Höhe	[m+NN]
	Station	[m]
Bestand	Höhe	[m+NN]
	Station	[m]

Maßstab: 1:1.000 (L)
0 10 20 40 60 80 100m

Maßstab: 1:100 (H)
0 1 2 4 6 8 10m

Maßstab: 1:100
0 1 2 4 6 8 10m

Maßstab: 1:50
0 0,5 1 2 3 4 5m

Stadt Bruchsal

AUFTRAGGEBER

Hochwasserrückhaltebecken
Helmsheim
Längsschnitt
Umlegung Mischwasserkanal

PLANINHALT	DATUM	NAME			
ENTWURFS-VERF.	23.11.2020	Lälu	1:1000/100, 1:100, 1:50		Genehmigungsplanung
BEARBEITET	21.03.2023	Kie			
GEPRÜFT	12.07.2023	Lälu	MASSSTAB		PLANUNGSSTAND
PROJEKTNUMMER	102.19.060		LANDESSYSTEM	ETRS89/UTM Zone 32U	HÖHENSYSTEM DHHN12

WALD + CORBE Consulting GmbH
■ Hügelsheim ■ Stuttgart ■ Haslach ■ Schwetzingen
Am Heckfeldmühle 18
76549 Hügelsheim
www.wald-corbe.de

AUFTRAGNEHMER

UNTERSCHRIFT AUFTRAGGEBER

Bruchsal, den 12.07.2023

UNTERSCHRIFT AUFTRAGNEHMER

gez. Dipl.-Ing. J. Koch

Hügelsheim, den 12.07.2023

4.4

ANLAGE

Geobasisdaten: © Landesamt für Geoinformation und Landentwicklung Baden-Württemberg (www.lgl-bw.de)

W:\Bruchsal_HRB_Helmsheim\231_CAD\4_Genehmigungsplanung\4_HRB-Helmsheim_BW-Umlegung-Kanal.dwg, 18.07.2023 - 16:17 h
WALD + CORBE Consulting GmbH CAD Format: 1440 mm x 910 mm PlotNr. 0.88 m