Maßstab: 1:100

0 1 2 4 6 8 10m

Abschnitt A
Station 0+381 bis 0+665

Station: B 35 0+450

140,00 m+NN

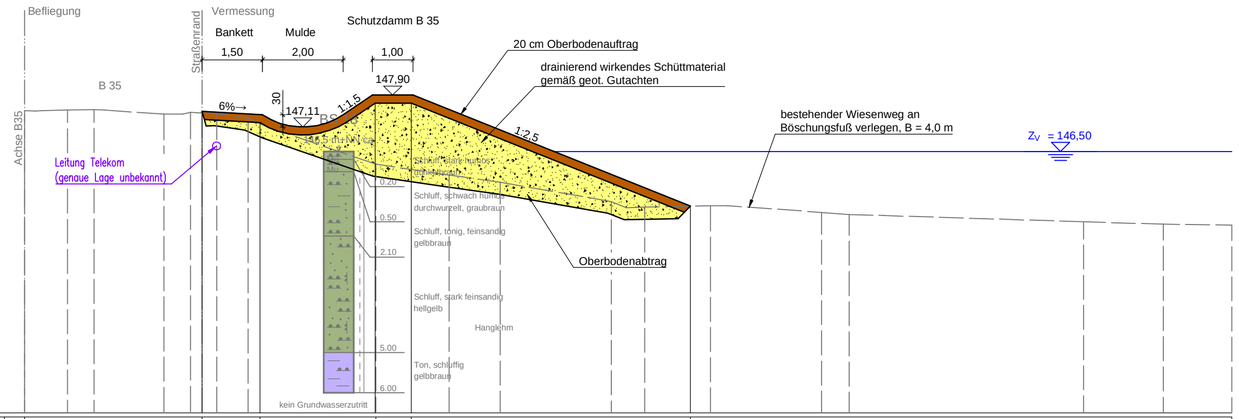

Planung	Höhe [m+NN]							147,50		147,21		147,70	147,70						145,14								
Planung	Station [m]							0,00		1,44		4,31	5,20						12,13								
Bestand	Höhe [m+NN]	147,51	147,53	147,54		147,43	147,48	147,44	147,32		146,18		145,91	145,74		145,26	145,11	145,15		144,98	144,94		144,75	144,69	144,67		
Bestand	Station [m]	−4,41	−3,34	−2,68		−0,95	−0,29	0,36	1,14		4,31		6,13	7,41		10,17	11,00	12,63		15,39	16,08		21,90	23,89	25,59		

Abschnitt B
Station 0+800 bis 1+002

Station: B 35 0+850

140,00 m+NN

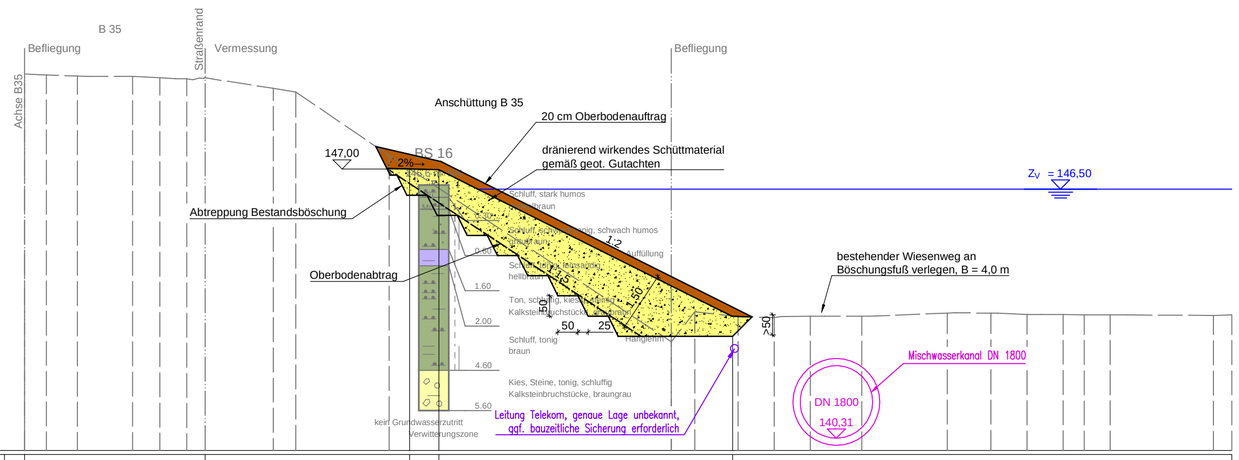

Planung	Höhe [m+NN]							149,26				147,00	146,99						142,84								
Planung	Station [m]							0,00				5,08	5,81						13,11								
Bestand	Höhe [m+NN]	149,36	149,34	149,31		149,30	149,27	149,24		149,01	148,91	147,33					142,71	143,45	143,33	143,31	143,34	143,34		143,42	143,42	143,38	143,39	143,37	143,38		143,36	143,37
Bestand	Station [m]	−4,48	−3,95	−3,18		−1,80	−1,13	−0,45		1,69	2,25	4,57					11,58	12,17	13,24	14,14	15,04	16,32		18,45	19,53	20,42	21,32	21,84	22,49		25,05	25,52

Abschnitt C
Station 1+002 bis 1+106

Station: B 35 1+050

140,00 m+NN

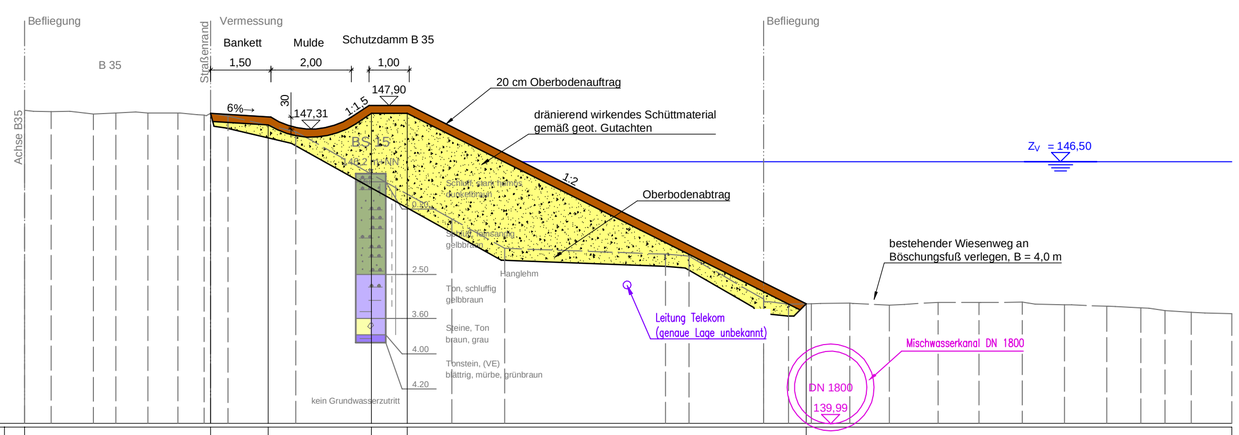

Planung	Höhe [m+NN]							147,70		147,41		147,70	147,70						142,97								
Planung	Station [m]							0,00		1,44		4,00	4,89						14,80								
Bestand	Höhe [m+NN]	147,78	147,74	147,69	147,71	147,71	147,71	147,66	147,63		147,24			145,07	144,35		144,20	144,15		143,08	142,96	142,97	142,98	142,93	143,00	143,00	143,01	142,94	142,91	142,86	142,80	142,76	142,72
Bestand	Station [m]	−4,62	−3,96	−2,91	−2,35	−1,55	−0,81	−0,16	0,44		2,12			6,00	7,31		11,31	11,89		13,74	14,37	14,93	15,89	16,87	18,08	19,10	20,18	21,23	22,28	23,12	23,72	24,37	25,38

Geobasisdaten © Landesamt für Geoinformation und Landentwicklung Baden-Württemberg (www.lgl-bw.de)

Stadt Bruchsal

AUFTRAGGEBER

Hochwasserrückhaltebecken
Helmsheim
Regelprofile Straßendamm B 35
Station 0+450, 0+850 und 1+050

PLANINHALT

	DATUM	NAME		
ENTWICKELT	08.09.2016	Lau	1 : 100	Genehmigungsplanung
BEARBEITET	21.03.2023	Kie	MASSSTAB	PLANUNGSSTAND
GEPRÜFT	12.07.2023	Lau		
PROJEKTNUMMER	102.19.060		LAGESYSTEM ETRS89/UTM Zone 32U	HÖHENSYSTEM DHHN12

WALD + CORBE Consulting GmbH
■ Hügelsheim ■ Stuttgart ■ Haslach ■ Schwetzingen
Am Hecklehamm 18
76549 Hügelsheim
Tel: 07229 / 1876-00
Fax: 07229 / 1876-777
www.wald-corbe.de

AUFTRAGNEHMER

UNTERSCHRIFT AUFTRAGGEBER	UNTERSCHRIFT AUFTRAGNEHMER	
Bruchsal, den 12.07.2023	gez. Dipl.-Ing. J. Koch Hügelsheim, den 12.07.2023	3.8 ANLAGE

WALD + CORBE Consulting GmbH CAD Format: 640 mm x 570 mm Fläche: 0,36 m²