Maßstab: 1:100

0 1 2 4 6 8 10m

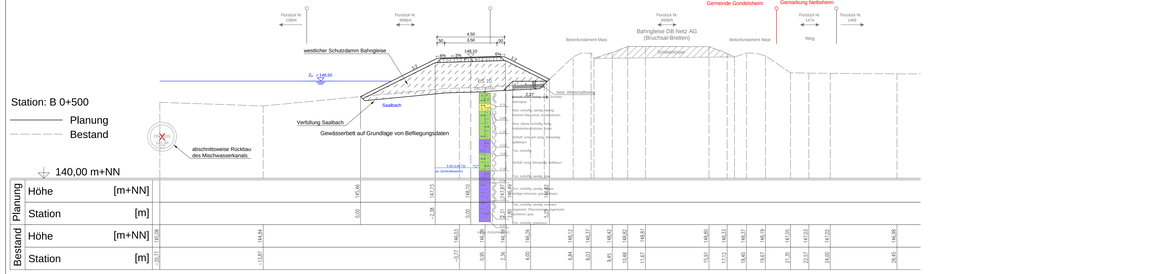

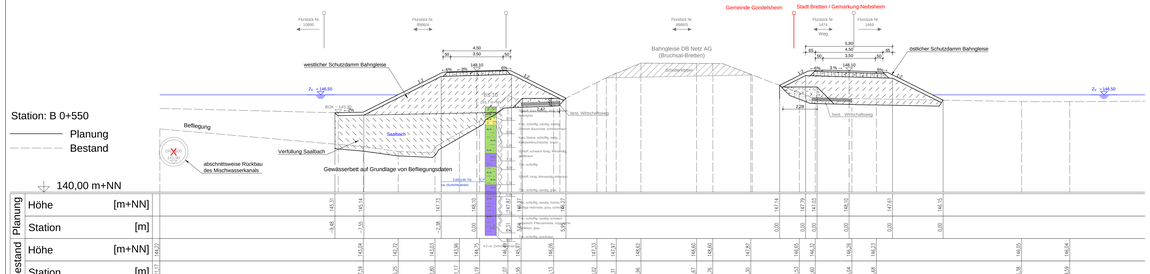

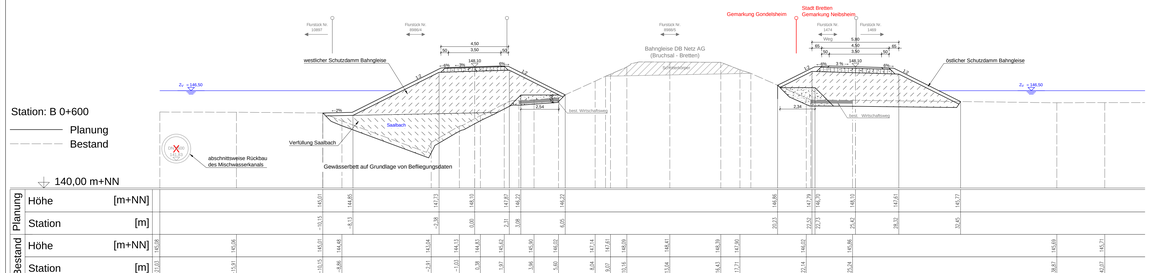

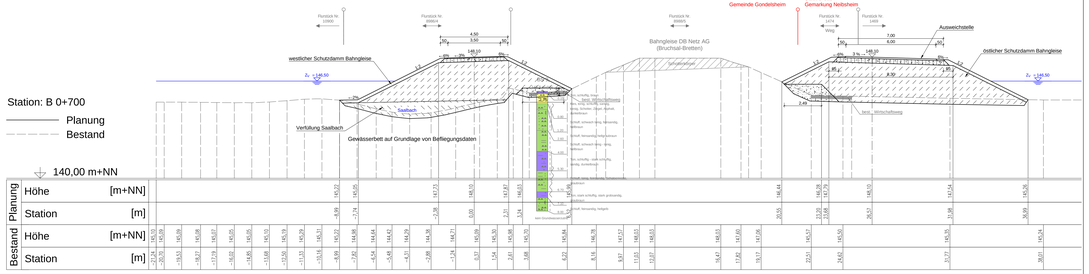

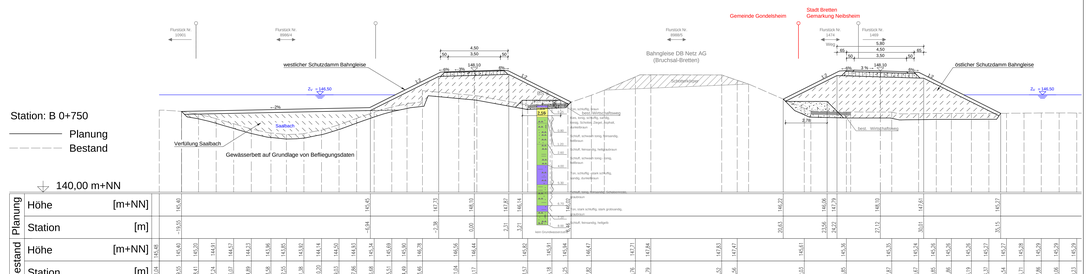

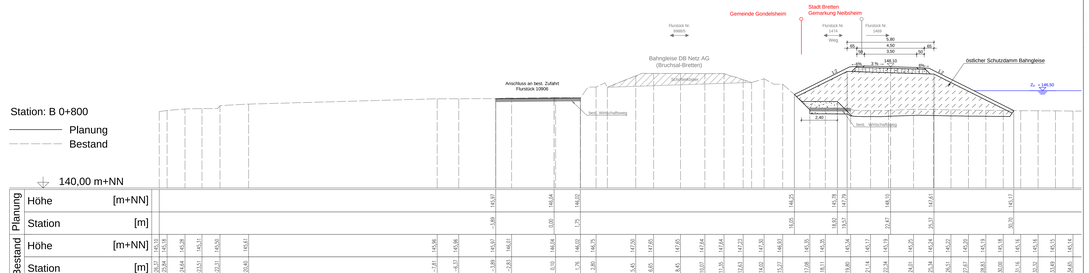

Stadt Bruchsal

AUFTRAGGEBER

Hochwasserrückhaltebecken
Helmsheim
Querprofile Schutzdamm Bahngleise
Station B 0+500 bis B 0+800

PLANERIN/				
	DATUM	NAME	1 : 100	Genehmigungsplanung
ERSTELLT	08.09.2016	Läu		
GEÄNDERT	21.03.2023	Kai		
GEPRÜFT	12.07.2023	Läu	MASSSTAB	PLANUNGSSTAND
PROJEKTNUMMER	102.16.060		ETRS89/UTM Zone 32U	DHHN12
			LAGESYSTEM	HÖHENSYSTEM

WALD + CORBE Consulting GmbH
■ Hügelheim ■ Stuttgart ■ Haslach ■ Schwetzingen
Am Heckfeldhof 18
79349 Hügelheim
www.wald+corbe.de
Tel 07229 / 1876-00
Fax 07229 / 1876-777

AUFTRAGNEHMER

UNTERSCHRIFT AUFTRAGGEBER	UNTERSCHRIFT AUFTRAGNEHMER	PLAN-NR.
Bruchsal, den 12.07.2023	gez. Dipl.-Ing. j. Koch Hügelheim, den 12.07.2023	3.3

WALD + CORBE Consulting GmbH - CAD Format: 1720 mm x 594 mm - Fläche: 1.02 m²

Grobexistenzen © Landesamt für Geoinformation und Landentwicklung Baden-Württemberg (www.lgl-bw.de)

W:\Bruchsal_HRB_Helmsheim\102_CADs_Genehmigungsplanung\4_HRB Helmsheim_QP.dwg, 10.07.2023 - 10:58 h